

Los mapas de Panamá y sus provincias y comarcas.

MAPAS

La información contenida en estos mapas abarca hasta junio de 2018. Los cambios ocurridos después de esa fecha aún no están incorporados en la cartografía oficial.

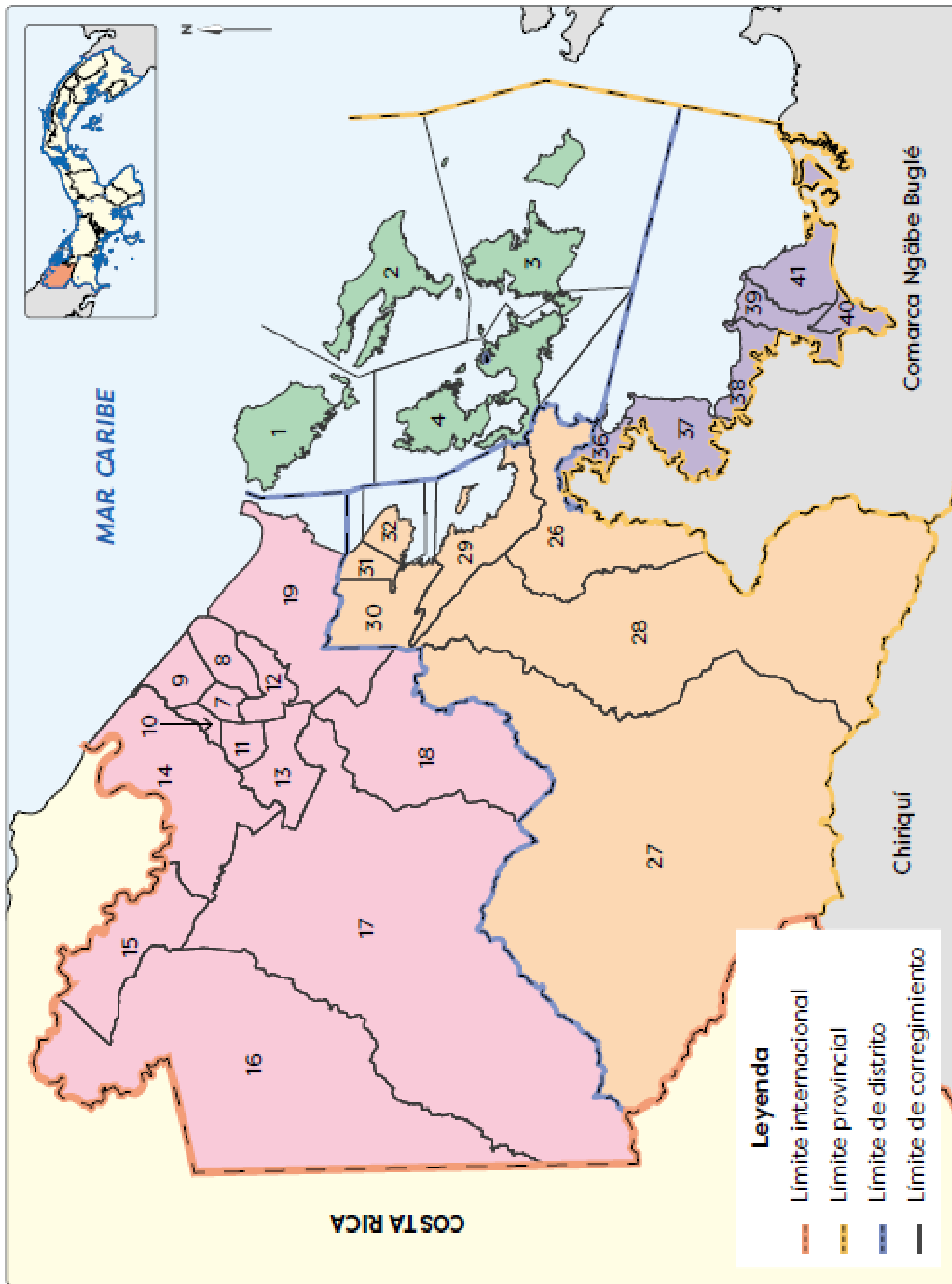


Índice de mapas

Bocas del Toro	176
Chiriquí	178
Coclé	180
Colón	182
Darén	184
Herrera	186
Los Santos	188
Panamá	190
Panamá Oeste	192
Veraguas	194
Comarca Emberá Wounaan	196
Comarcas Guna Yala, Guna de Wargandl, Guna de Madungandl	197
Comarca Ngäbe Buglé	198
Comarca Naso Tjër Di. Fue creada en 2020 y no se cuenta con cartografía oficial a la fecha.	



Bocas del Toro

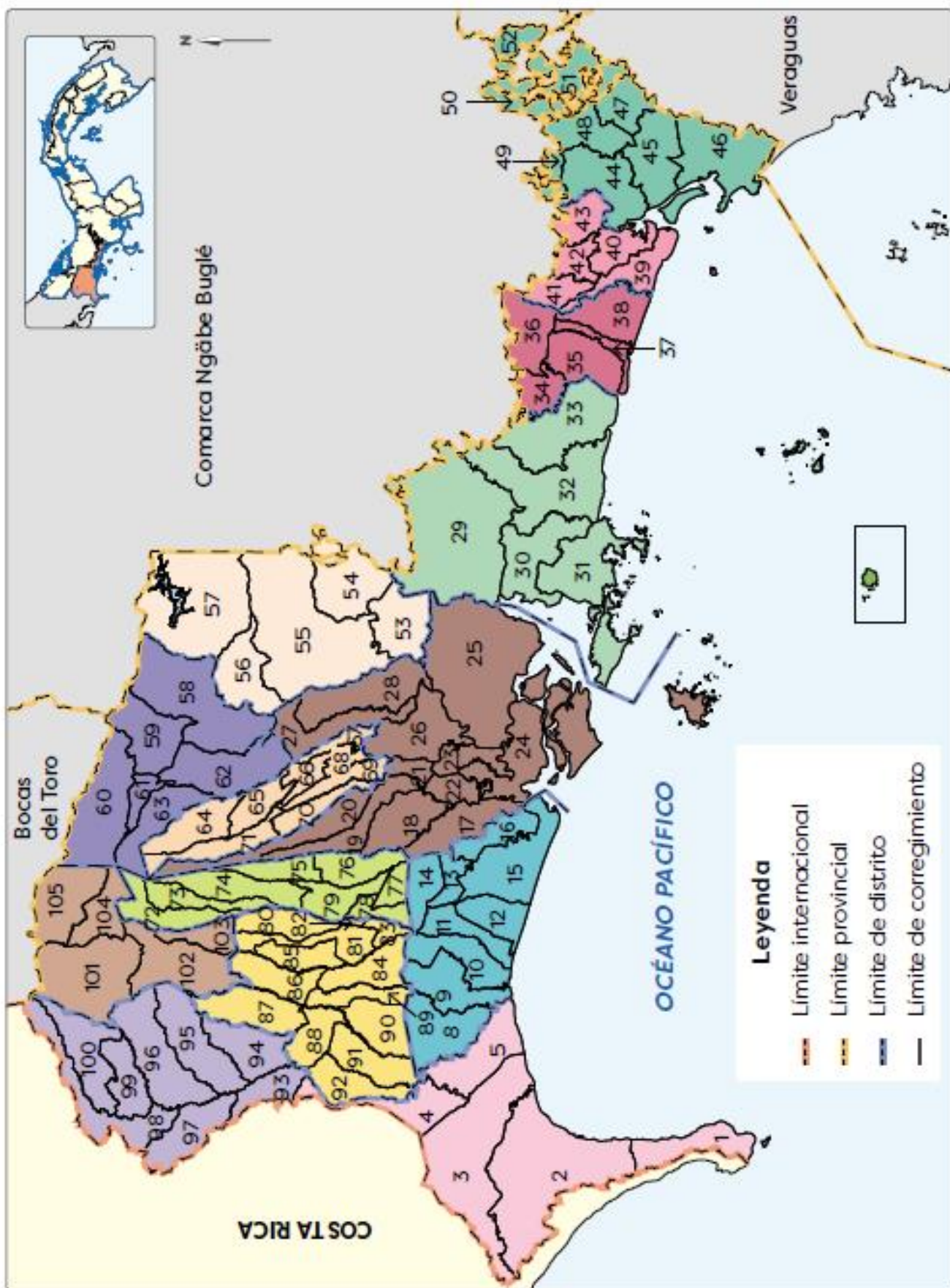


Distritos y corregimientos de Bocas del Toro

Distritos	Bocas del Toro	Changuinola	
Corregimientos	1. Bocas del Toro	7. Changuinola	16. Las Delicias
	2. Bastimentos	8. Finca 60	17. El Teribe
	3. Punta Laurel	9. Finca 6	18. Cochigró
	4. Tierra Oscura	10. Barriada 4 de abril	19. La Gloria
	5. Boca del Drago*	11. Finca 30	20. Finca 66*
	6. San Cristóbal*	12. El Empalme	21. Finca 4*
		13. El Silencio	22. Finca 51*
		14. Guabito	23. Finca 12*
		15. Las Tablas	24. La Mesa*
			25. Barranco adentro*
Distritos	Almirante	Chiriquí Grande	
Corregimientos	26. Cauchero	36. Bajo Cedro	
	27. Nance de Riscó	37. Punta Róbaló	
	28. Valle de Riscó	38. Miramar	
	29. Valle de Agua Arriba	39. Rambala	
	30. Barriada Guaymí	40. Punta Peña	
	31. Almirante	41. Chiriquí Grande	
	32. Barrio Francés		
	33. Bajo Culebre*		
	34. Ceiba*		
	35. Miraflores*		

* Corregimientos creados después del 2018. No se reflejan en el mapa pues a la fecha no se cuenta con la cartografía oficial.

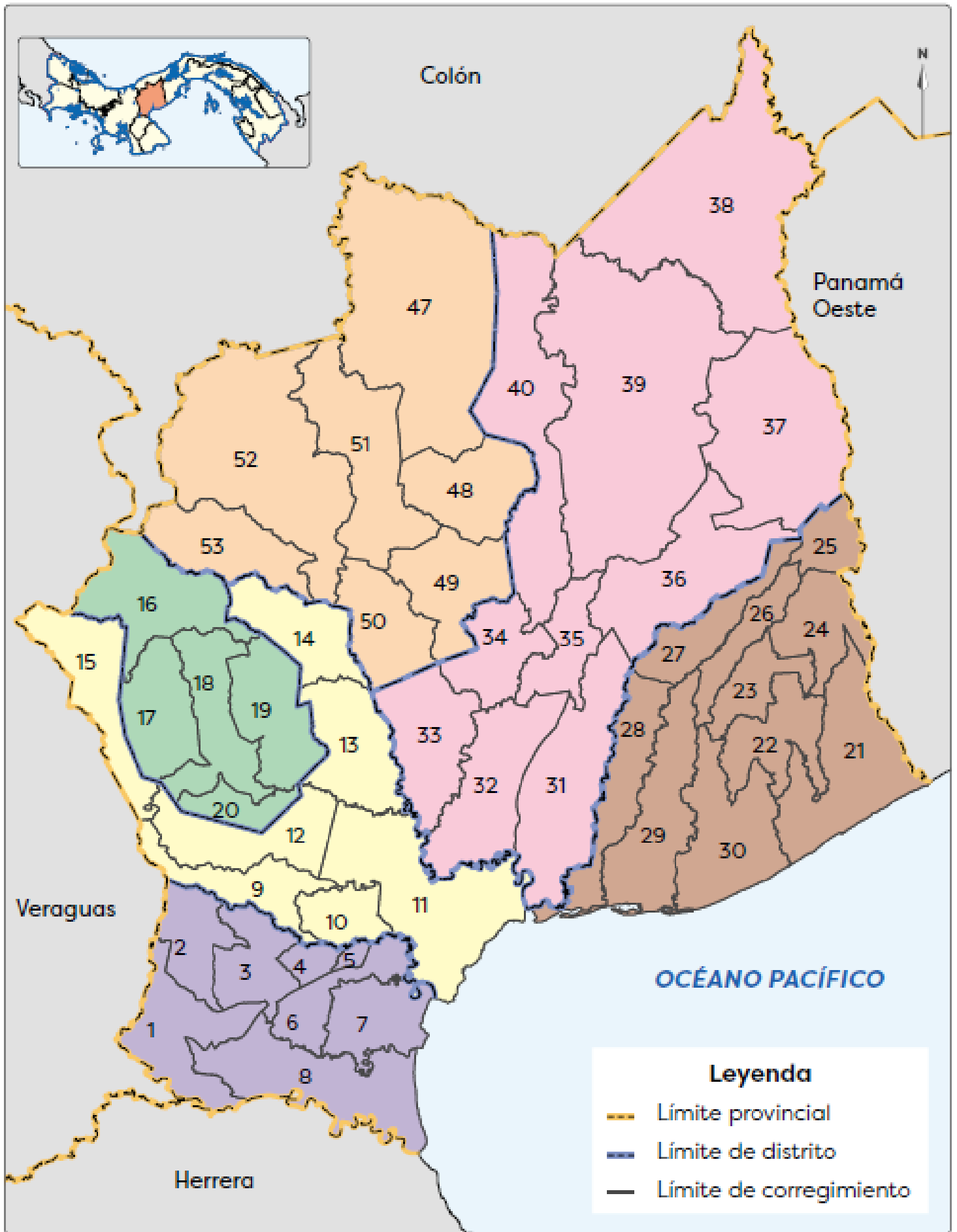
Chiriquí



Distritos y corregimientos de Chiriquí

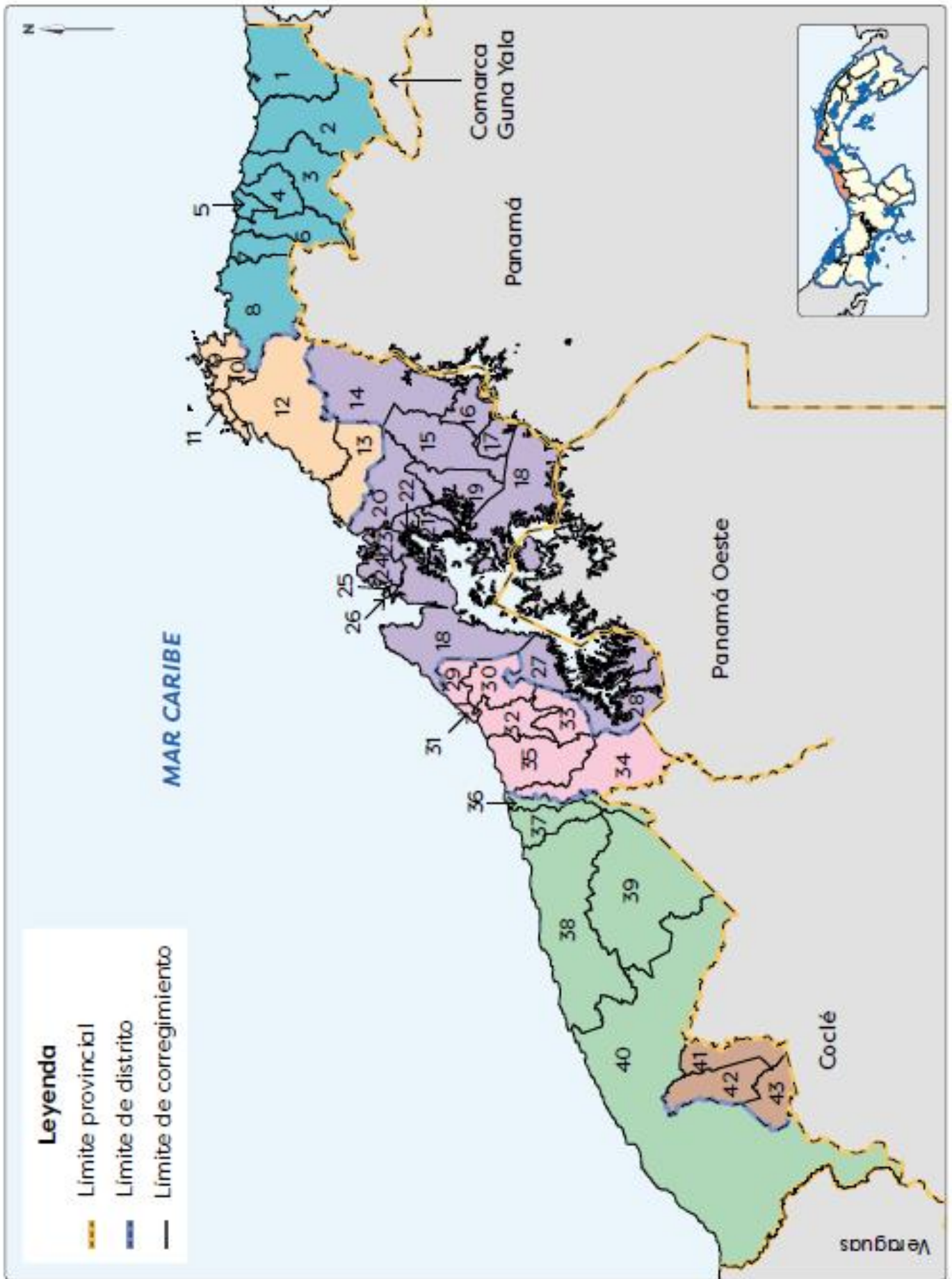
Distritos	Barú	Alanje	David	San Lorenzo	San Félix
Corregimientos	1. Limones	8. Nuevo México	17. San Pablo Nuevo	29. Boca del Monte	34. Juay
	2. Puerto Armuelles	9. Divalá	18. San Pablo Viejo	30. Horconcitos	35. Santa Cruz
	3. Rodolfo Aguilar Delgado	10. Santo Tomás	19. San Carlos	31. Boca Chica	36. San Félix
	4. Progreso	11. Canta Gallo	20. Guacá	32. San Lorenzo	37. Lajas Adentro
	5. Baco	12. Palo Grande	21. David	33. San Juan	38. Las Lajas
	6. Palmar*	13. Alanje	22. David Sur		
	7. Manaca*	14. El Tejar	23. David Este		
		15. Guarumal	24. Pedregal		
		16. Querévalo	25. Chiriquí		
			26. Las Lomas		
			27. Cochea		
			28. Bijagual		
Distritos	Remedios	Tolé	Gualaca	Boquete	Dolega
Corregimientos	39. Remedios	44. Tolé	53. Rincón	58. Caldera	64. Potrerillos
	40. El Puerto	45. Lajas de Tolé	54. Los Ángeles	59. Jaramillo	65. Potrerillos Abajo
	41. El Porvenir	46. Quebrada de Piedra	55. Gualaca	60. Los Naranjos	66. Dolega
	42. Santa Lucía	47. Bella Vista	56. Paja de Sombrero	61. Bajo Boquete	67. Dos Ríos
	43. El Nancito	48. Veladero	57. Hornito	62. Alto Boquete	68. Los Anastacios
		49. Potrero de Caña		63. Palmira	69. Los Algarrobos
		50. El Cristo			70. Tinajas
		51. Cerro Viejo			71. Rovira
		52. Justo Fidel Palacios			
	Distritos	Boquerón	Bugaba	Renacimiento	Tierras Altas
Corregimientos	72. Cordillera	80. El Bongo	88. Gómez	93. Breñón	101. Nueva California
	73. Paraiso	81. La Concepción	89. Santa Marta	94. Santa Cruz	102. Volcán
	74. Guayabal	82. Solano	90. Santo Domingo	95. Dominical	103. Cuesta de Piedra
	75. Guabal	83. Bugaba	91. Aserri de Gariché	96. Plaza de Caisán	104. Paso Ancho
	76. Bágala	84. La Estrella	92. San Isidro	97. Cañas Gordas	105. Cerro Punta
	77. Tijeras	85. Sortová		98. Río Sereno	
	78. Pedregal	86. Santa Rosa		99. Monte Lirio	
	79. Boquerón	87. San Andrés		100. Santa Clara	

* Corregimientos creados después del 2018. No se reflejan en el mapa pues a la fecha no se cuenta con la cartografía oficial.



Distritos y corregimientos de Coclé			
Distritos	Aguadulce	Natá	Olá
Corregimientos	1. Pueblos Unidos	9. Villarreal	16. El Palmar
	2. Hato de San Juan de Dios	10. Capellanía	17. El Copé
	3. El Cristo	11. Natá	18. Olá
	4. Virgen del Carmen	12. Toza	19. La Pava
	5. Pocrí	13. El Caño	20. El Picacho
	6. Aguadulce	14. Guzmán	
	7. Barrios Unidos	15. Las Huacas	
	8. El Roble		
Distritos	Antón	Penonomé	La Pintada
Corregimientos	21. Río Hato	31. El Coco	47. Llano Norte
	22. El Retiro	32. Coclé	48. Llano Grande
	23. Santa Rita	33. Río Grande	49. La Pintada
	24. Cabuya	34. Cañaveral	50. El Potrero
	25. El Valle	35. Penonomé	51. Piedras Gordas
	26. Caballero	36. Pajonal	52. El Harino
	27. San Juan de Dios	37. Chiguirí Arriba	53. Las Lomas
	28. Juan Díaz	38. Río Indio	
	29. Antón	39. Toabré	
	30. El Chirú	40. Tulú	
		41. Boca de Tucué*	
		42. Candelario Ovalle*	
		43. Las Minas*	
		44. Riecito*	
		45. San Miguel*	
	46. Victoriano Lorenzo*		

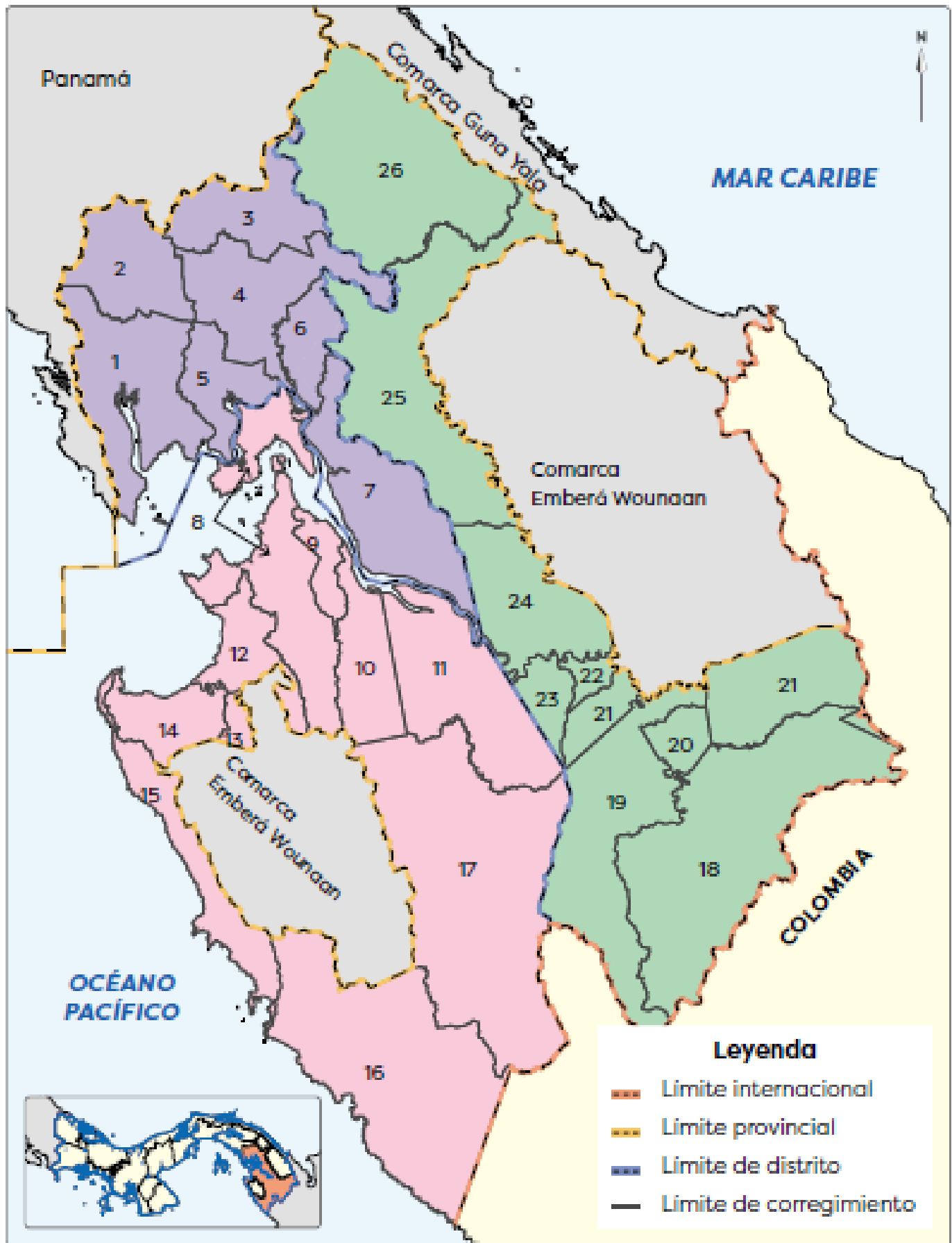
* Corregimientos creados después del 2018. No se reflejan en el mapa pues a la fecha no se cuenta con la cartografía oficial.



Distritos y corregimientos de Colón

Distritos	Santa Isabel	Portobelo	Colón
Corregimientos	<ol style="list-style-type: none"> 1. Santa Isabel 2. Palmira 3. Playa Chiquita 4. Cuango 5. Miramar 6. Palenque 7. Viento Frío 8. Nombre de Dios 	<ol style="list-style-type: none"> 9. Isla Grande 10. Puerto Lindo 11. Cacique 12. Portobelo 13. María Chiquita 	<ol style="list-style-type: none"> 14. Salamanca 15. Buena Vista 16. San Juan 17. Santa Rosa 18. Cristóbal 19. Limón 20. Puerto Pilón 21. Nueva Providencia 22. Sabanitas 23. Cativá 24. Cristóbal Este 25. Barrio Sur 26. Barrio Norte 27. Escobal 28. Ciricito
Distritos	Chagres	Donoso	Omar Torrijos Herrera
Corregimientos	<ol style="list-style-type: none"> 29. Piña 30. Achiote 31. Nuevo Chagres 32. Palmas Bellas 33. Guabo 34. La Encantada 35. Salud 	<ol style="list-style-type: none"> 36. Río Indio 37. Gobeá 38. Miguel de la Borda 39. El Guásimo 40. Coclé del Norte 	<ol style="list-style-type: none"> 41. San José del General 42. Nueva Esperanza 43. San Juan de Turbe

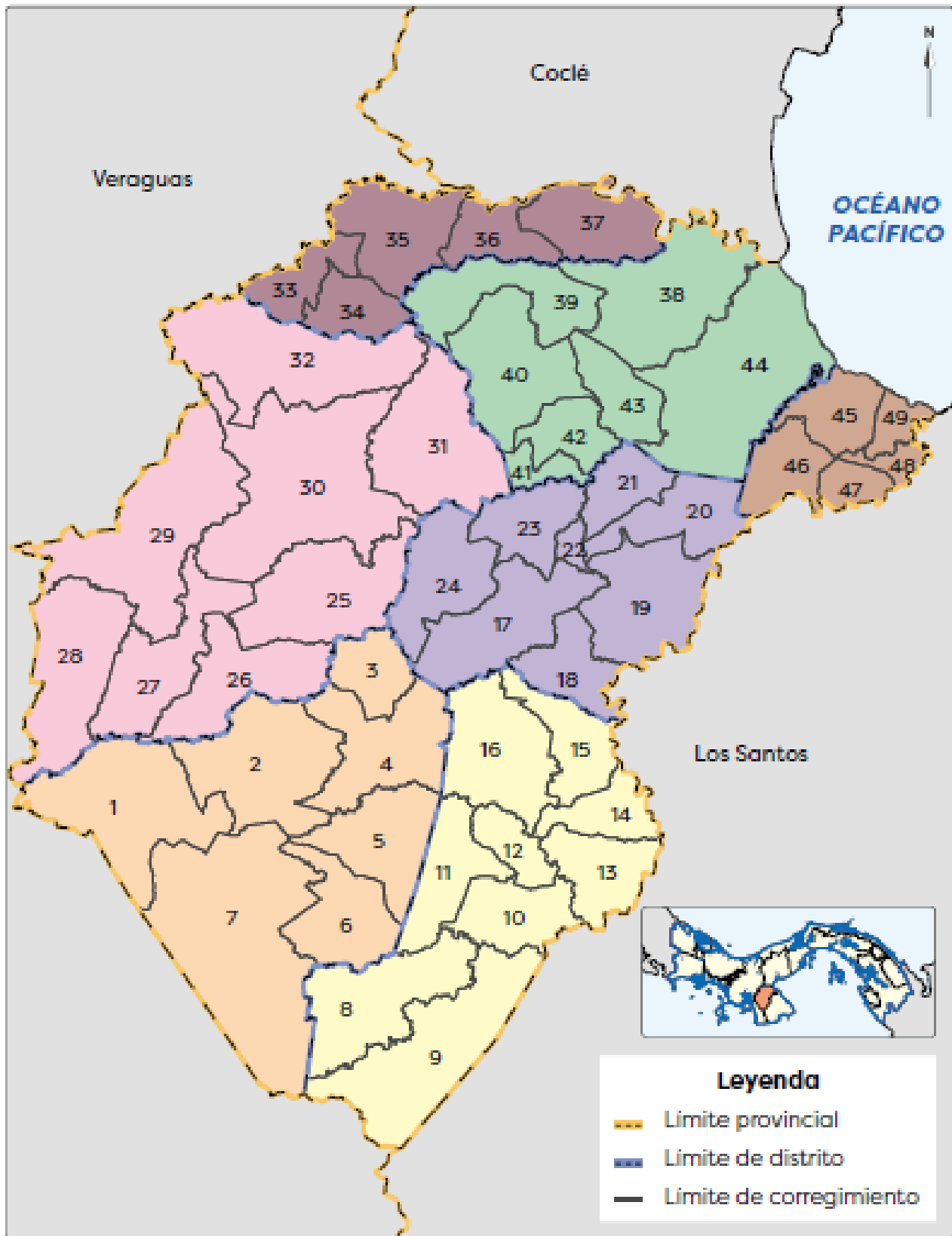
Darién



Distritos y corregimientos de Darién

Distritos	Santa Fe	Chepigana	Pinogana
Corregimientos	1. Río Congo	8. La Palma	18. Paya
	2. Río Congo Arriba	9. Setegantí	19. Boca de Cupe
	3. Agua Fría	10. Chepigana	20. Púcuro
	4. Santa Fe	11. Camogantí	21. Yapé
	5. Cucunatí	12. Talmatí	22. Pinogana
	6. Zapallal	13. Sambú	23. El Real de Santa María
	7. Río Iglesias	14. Garachiné	24. Yaviza
	15. Puerto Piña	25. Metetí	
	16. Jaqué	26. Comarca Guna de Wargandi	
	17. Tucutí		

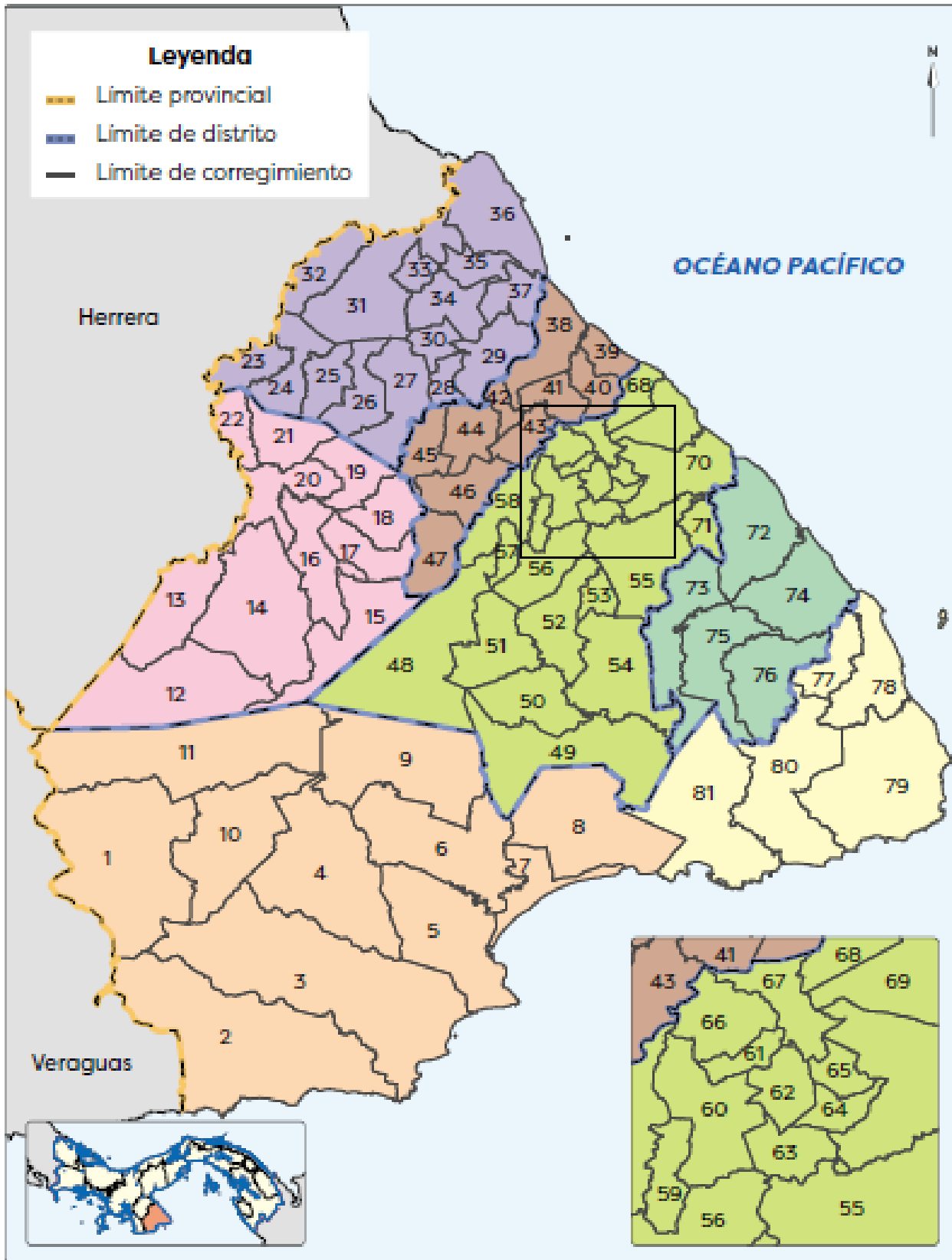
Herrera



Distritos y corregimientos de Herrera

Distritos	Las Minas	Los Pozos	Pesé
Corregimientos	<ol style="list-style-type: none"> 1. El Toro 2. Leones 3. Chumical 4. Las Minas 5. Quebrada del Rosario 6. El Ciprián 7. Chepo 	<ol style="list-style-type: none"> 8. Las Lianas 9. La Pitaloza 10. El Cedro 11. Los Cerros de Paja 12. Capurí 13. El Calabacito 14. La Arena 15. Los Cerritos 16. Los Pozos 	<ol style="list-style-type: none"> 17. Sabana Grande 18. Rincón Hondo 19. Las Cabras 20. El Barrero 21. El Pájaro 22. Pesé 23. El Pedregoso 24. El Cruelo
Distritos	Ocú	Santa María	Parita
Corregimientos	<ol style="list-style-type: none"> 25. Menchaca 26. Cerro Largo 27. Entradero del Castillo 28. El Tijera 29. Los Llanos 30. Ocú 31. Llano Grande 32. Peñas Chatas 	<ol style="list-style-type: none"> 33. Chupampa 34. El Limón 35. Los Canelos 36. Santa María 37. El Rincón 	<ol style="list-style-type: none"> 38. París 39. Potuga 40. Cabuya 41. Llano de la Cruz 42. Los Castillos 43. Portobellillo 44. Parita
Distritos	Chitré		
Corregimientos	<ol style="list-style-type: none"> 45. Monagrillo 46. La Arena 47. Chitré 48. San Juan Bautista 49. Llano Bonito 		

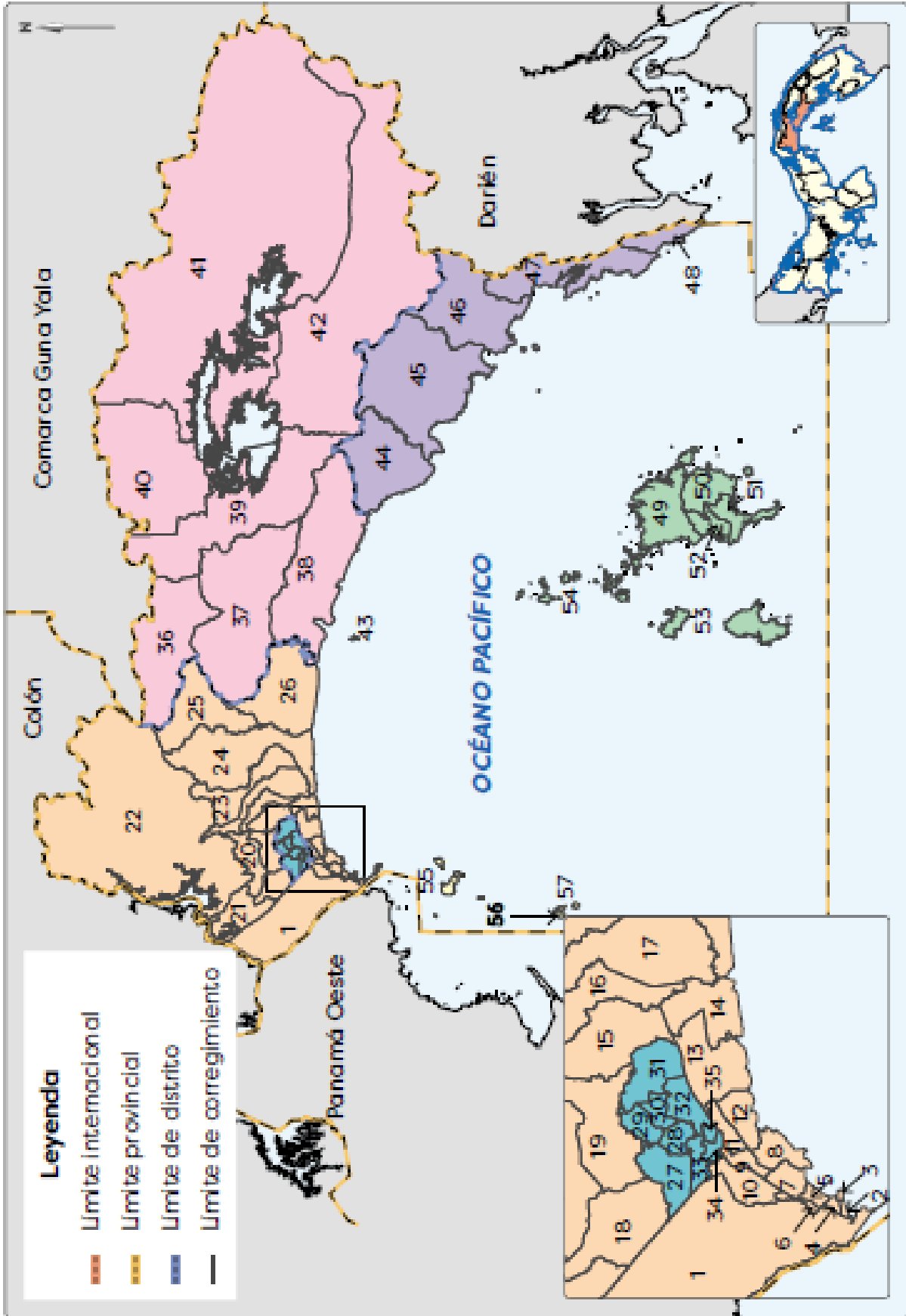
Los Santos



Distritos y corregimientos de Los Santos

Distritos	Tonosí	Macaracas	Los Santos
Corregimientos	1. El Cortezo	12. Bajos de Güera	23. La Colorada
	2. Cambutal	13. La Mesa	24. El Guásimo
	3. Guánico	14. Llano de Piedra	25. Las Guabas
	4. El Bebedero	15. Mogollón	26. Villa Lourdes
	5. Tonosí	16. Las Palmas	27. Las Cruces
	6. El Cacao	17. Espino Amarillo	28. Agua Buena
	7. Isla de Cañas	18. Bahía Honda	29. Sabana Grande
	8. Cañas	19. Corozal	30. Tres Quebradas
	9. Flores	20. Macaracas	31. La Villa de Los Santos
	10. La Tronosa	21. El Cedro	32. Los Olivos
	11. Altos de Güera	22. Chupá	33. Llano Largo
		34. La Espigadilla	
		35. El Ejido	
		36. Santa Ana	
		37. Los Ángeles	
Distritos	Guararé	Las Tablas	
Corregimientos	38. El Espinal	48. Bayano	60. Carate
	39. La Enea	49. Nuarlo	61. La Tiza
	40. Guararé	50. La Miel	62. El Cocal
	41. La Pasera	51. Valle Rico	63. Peña Blanca
	42. Guararé Arriba	52. Valleriquito	64. La Laja
	43. Perales	53. San Miguel	65. El Sesteadero
	44. El Hato	54. Bajo Corral	66. Las Palmitas
	45. Llano Abajo	55. San José	67. Las Tablas
	46. Las Trancas	56. El Muñoz	68. Las Tablas Abajo
	47. El Macano	57. Palmira	69. El Manantial
	58. Río Hondo	70. Santo Domingo	
	59. El Pedregoso	71. La Palma	
Distritos	Pocrí	Pedasí	
Corregimientos	72. Paraíso	77. Purio	
	73. El Cañafistulo	78. Mariabé	
	74. Pocrí	79. Pedasí	
	75. Partilla	80. Los Asientos	
	76. Lajamina	81. Oría Arriba	

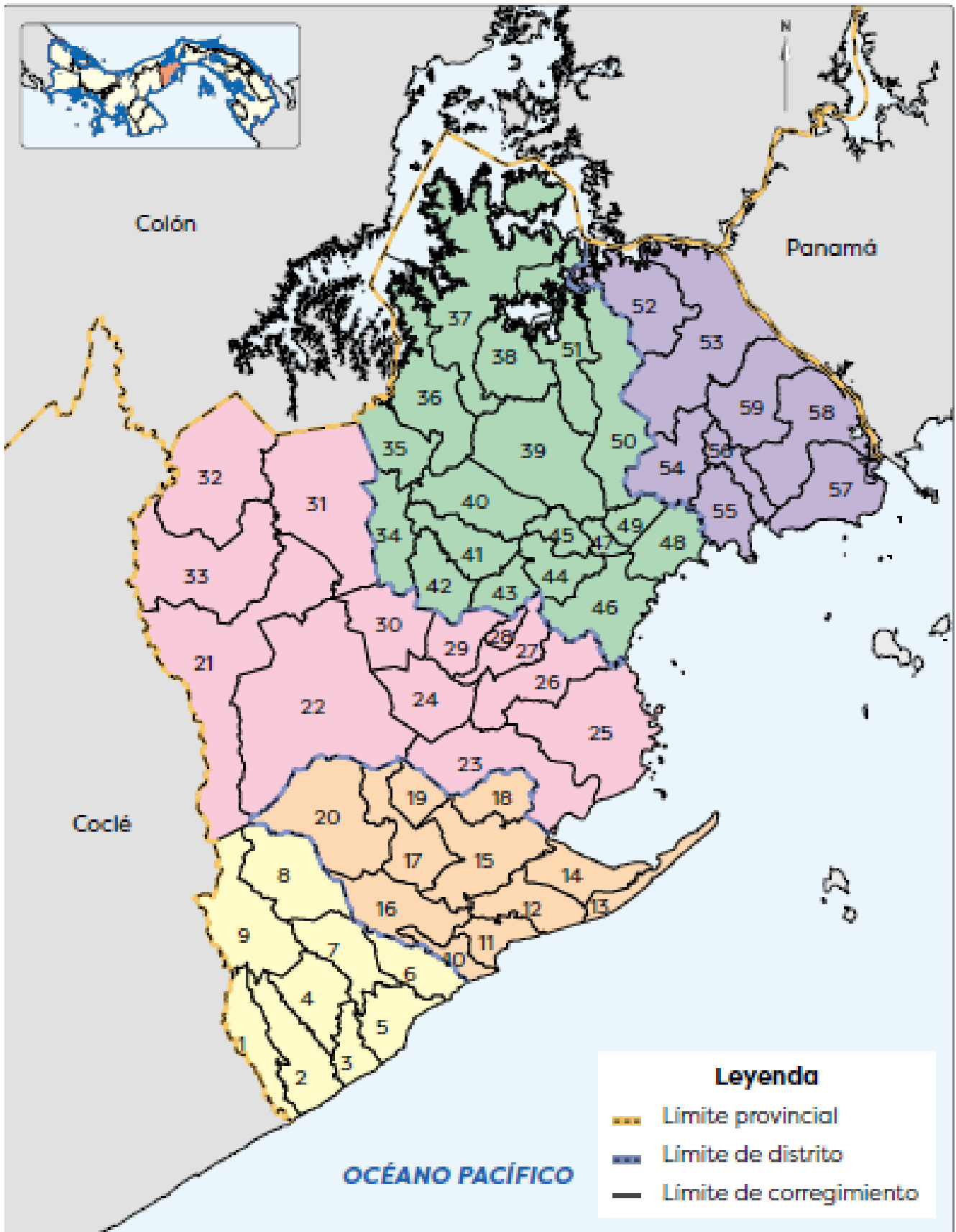
Panamá



Distritos y corregimientos de Panamá

Distritos	Panamá	San Miguelito	Chepo
Corregimientos	1. Ancón	27. Omar Torrijos Herrera	36. Las Margaritas
	2. El Chorrillo	28. Bellisario Porras	37. Chepo
	3. San Felipe	29. Bellisario Frías	38. Santa Cruz de Chinina
	4. Santa Ana	30. Arnulfo Arias	39. El Llano
	5. Calidonia	31. Rufina Alfaro	40. Cañita
	6. Curundú	32. José Domingo Espinar	41. Comarca Guna de Madungandí
	7. Bella Vista	33. Amella Denis de Icaza	42. Tortí
	8. San Francisco	34. Victoriano Lorenzo	43. Chepillo
	9. Pueblo Nuevo	35. Mateo Iturralde	
	10. Betania		
	11. Río Abajo		
	12. Parque Lefevre		
	13. Juan Díaz		
	14. Don Bosco		
	15. Pedregal		
	16. Las Mañanitas		
	17. Tocumen		
	18. Las Cumbres		
	19. Ernesto Córdoba Campos		
	20. Alcalde Díaz		
	21. Chillbre		
	22. Calmitillo		
	23. 24 de Diciembre		
	24. Pacora		
	25. San Martín		
	26. Las Garzas		
Distritos	Chimán	Balboa	Taboga
Corregimientos	44. Pásiga	49. San Miguel	55. Taboga
	45. Unión Santeña	50. La Ensenada	56. Otoque Occidental
	46. Chimán	51. La Esmeralda	57. Otoque Oriental
	47. Brujas	52. La Guinea	
	48. Gonzalo Vásquez	53. Pedro González	
		54. Saboga	

Panamá Oeste

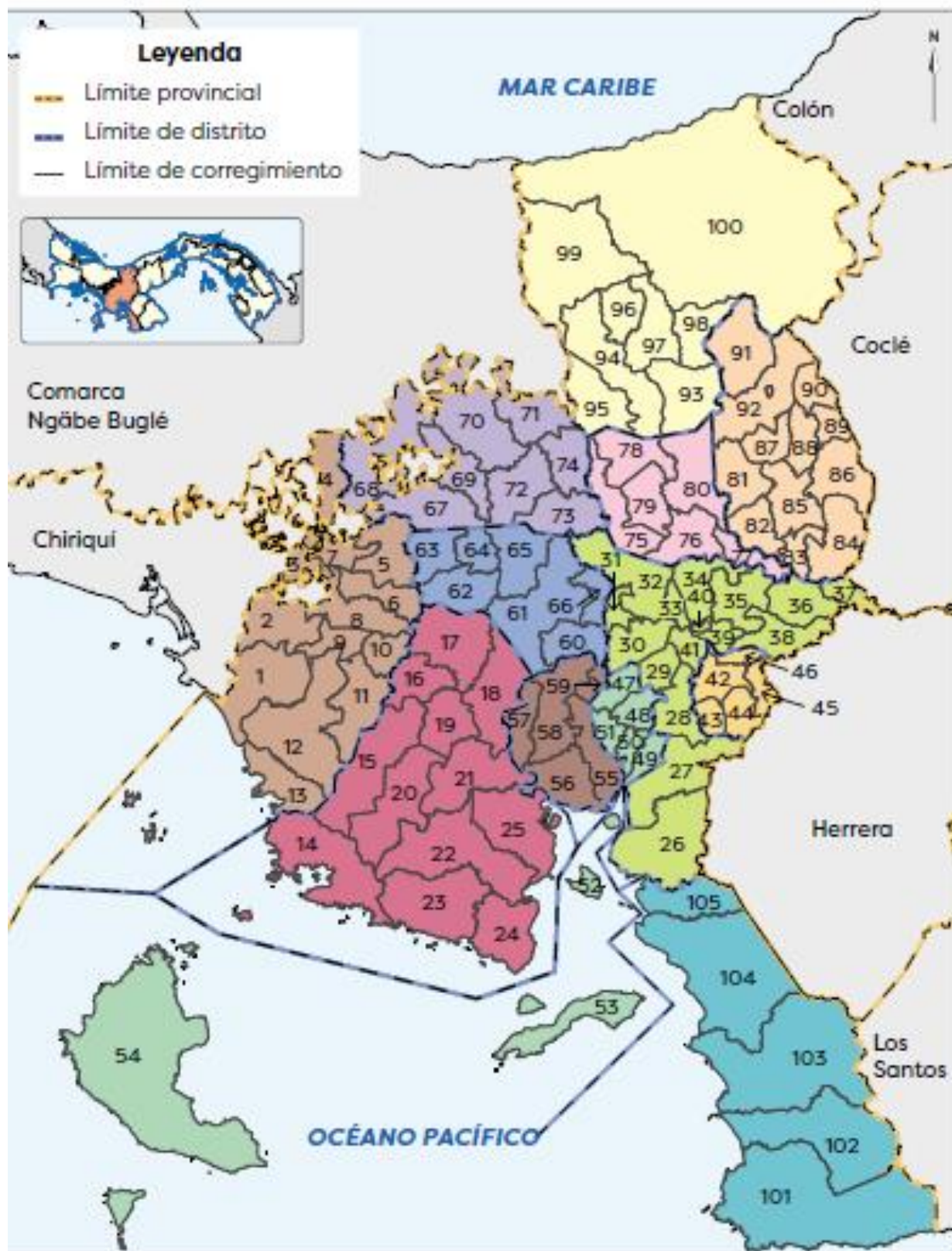


Distritos y corregimientos de Panamá Oeste

Distritos	San Carlos	Chame	Capira
Corregimientos	1. La Ermita	10. Las Lajas	21. Cifí Grande
	2. El Higo	11. Nueva Gorgona	22. El Cacao
	3. Las Uvas	12. Chame	23. Campana
	4. El Espino	13. Punta Chame	24. Lídice
	5. San Carlos	14. El Líbano	25. Cermeño
	6. San José	15. Bejuco	26. Capira
	7. Guayabito	16. Cabuya	27. Villa Rosario
	8. La Laguna	17. Buenos Aires	28. Villa Carmen
	9. Los Llanitos	18. Sajalices	29. Las Ollas Arriba
	19. Chicá	30. Calmito	
	20. Sorá	31. La Trinidad	
		32. Cifí de los Sotos	
		33. Santa Rosa	
Distritos	La Chorrera		Arraján
Corregimientos	34. Obaldía	43. Feullet	52. Santa Clara
	35. Arosemena	44. Guadalupe	53. Nuevo Emperador
	36. Iturraide	45. El Coco	54. Juan Demóstenes Arosemena
	37. Amador	46. Playa Leona	55. Vista Alegre
	38. Mendoza	47. Barrio Balboa	56. Cerro Silvestre
	39. Herrera	48. Puerto Calmito	57. Veracruz
	40. Hurtado	49. Barrio Colón	58. Arraján
	41. Santa Rita	50. El Arado	59. Burunga
	42. Los Díaz	51. La Represa	60. Vacamonte*

* Corregimientos creados después del 2018. No se reflejan en el mapa debido que a la fecha no se cuenta con la cartografía oficial.

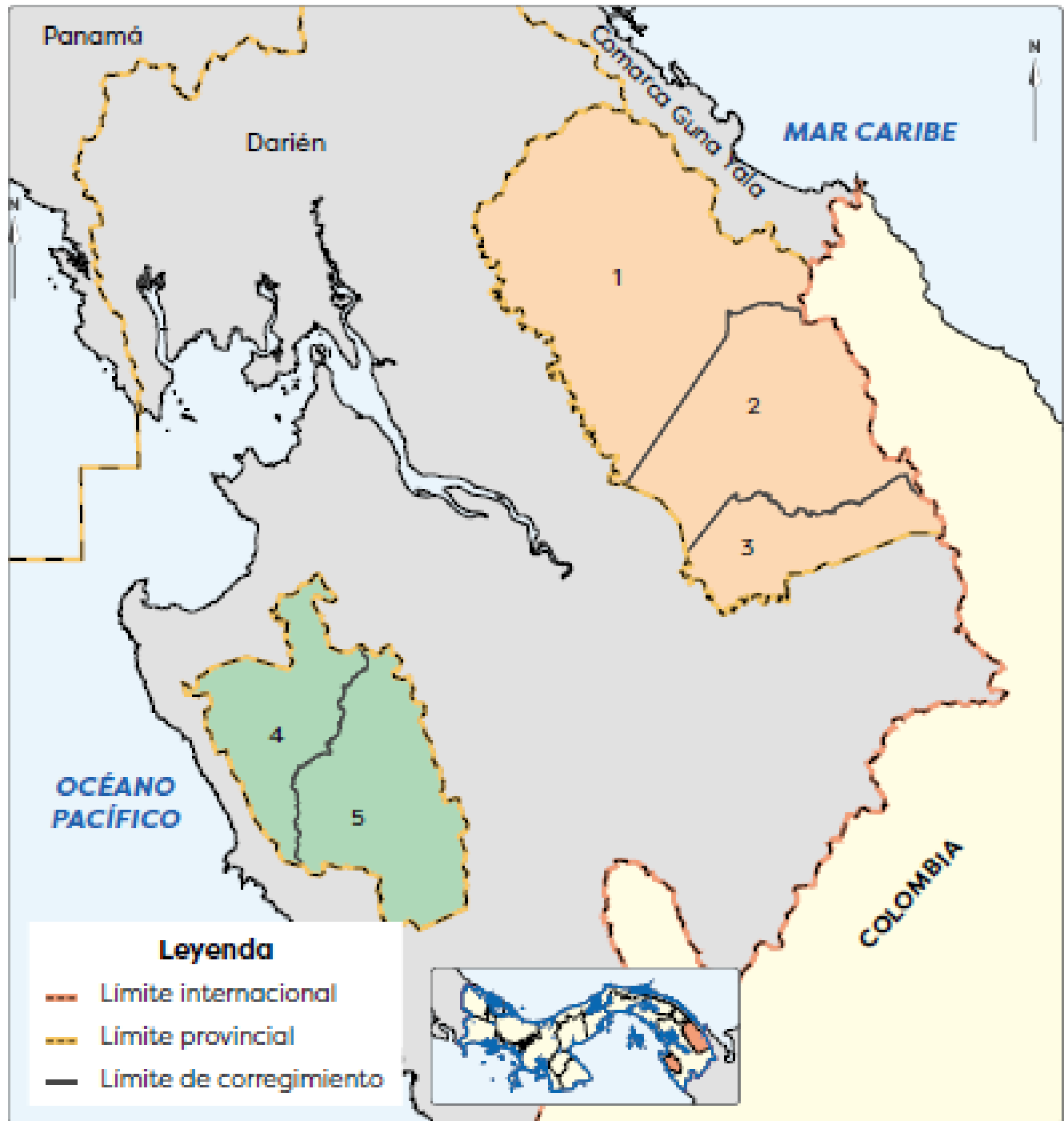
Veraguas



Distritos y corregimientos de Veraguas

Distritos	Las Palmas	Soná	Santiago	
Corregimientos	1. Puerto Vidal	14. Bahía Honda	26. Santiago Sur	35. Urracá
	2. Cerro de Casa	15. Calidonia	27. Ponuga	36. La Raya de Santa María
	3. San Martín de Porres	16. Quebrada de Oro	28. La Colorada	37. Santiago Este
	4. Viguí	17. Rodeo Viejo	29. Edwin Fábrega	38. Carlos Santana
	5. El Rincón	18. El Marañón	30. Los Algarrobos	39. Nuevo Santiago
	6. Manuel E. Amador Torrero	19. Soná	31. San Pedro del Espino	40. San Martín de Porres
	7. El Prado	20. Cativé	32. La Peña	41. Santiago
	8. Las Palmas	21. La Soledad	33. Rodrigo Luque	
	9. Lolá	22. La Trinchera	34. Canto del Llano	
	10. Corozal	23. Río Grande		
	11. El María	24. Hicaco		
	12. Zapotillo	25. Guarumal		
	13. Pixvae			
Distritos	Atalaya	Montijo	Río de Jesús	La Mesa
Corregimientos	42. Atalaya	47. Unión del Norte	55. Catorce de Noviembre	60. Llano Grande
	43. El Barrito	48. Montijo	56. Las Huacas	61. La Mesa
	44. La Camillo	49. La Garceana	57. Utiira	62. Boró
	45. La Montañuela	50. Costa Hermosa	58. Río de Jesús	63. El Higo
	46. San Antonio	51. Piñón	59. Los Castillos	64. San Bartolo
		52. Leones		65. Bisvalles
		53. Cébaco		66. Los Milagros
	54. Gobernadora			
Distritos	Cañazas	San Francisco	Calobre	
Corregimientos	67. Cerro Plata	75. Romance	81. El Coda	87. Monjarás
	68. San José	76. San Francisco	82. La Tetilla	88. El Potrero
	69. Las Cruces	77. Corral Falso	83. La Raya de Calobre	89. Barnizal
	70. El Picador	78. San José	84. Las Guías	90. San José
	71. Los Valles	79. San Juan	85. Calobre	91. Chitra
	72. Cañazas	80. Los Hatillos	86. La Laguna	92. La Yeguada
	73. San Marcelo			
	74. El Aromillo			
Distritos	Santa Fe		Mariato	
Corregimientos	93. Rubén Cantú	97. El Alto	101. El Cacao	
	94. Santa Fe	98. Gatú	102. Arenas	
	95. El Cuay	99. Río Luis	103. Quebro	
	96. El Pantano	100. Calovébora	104. Llano de Cativál	
			105. Tebarlo	


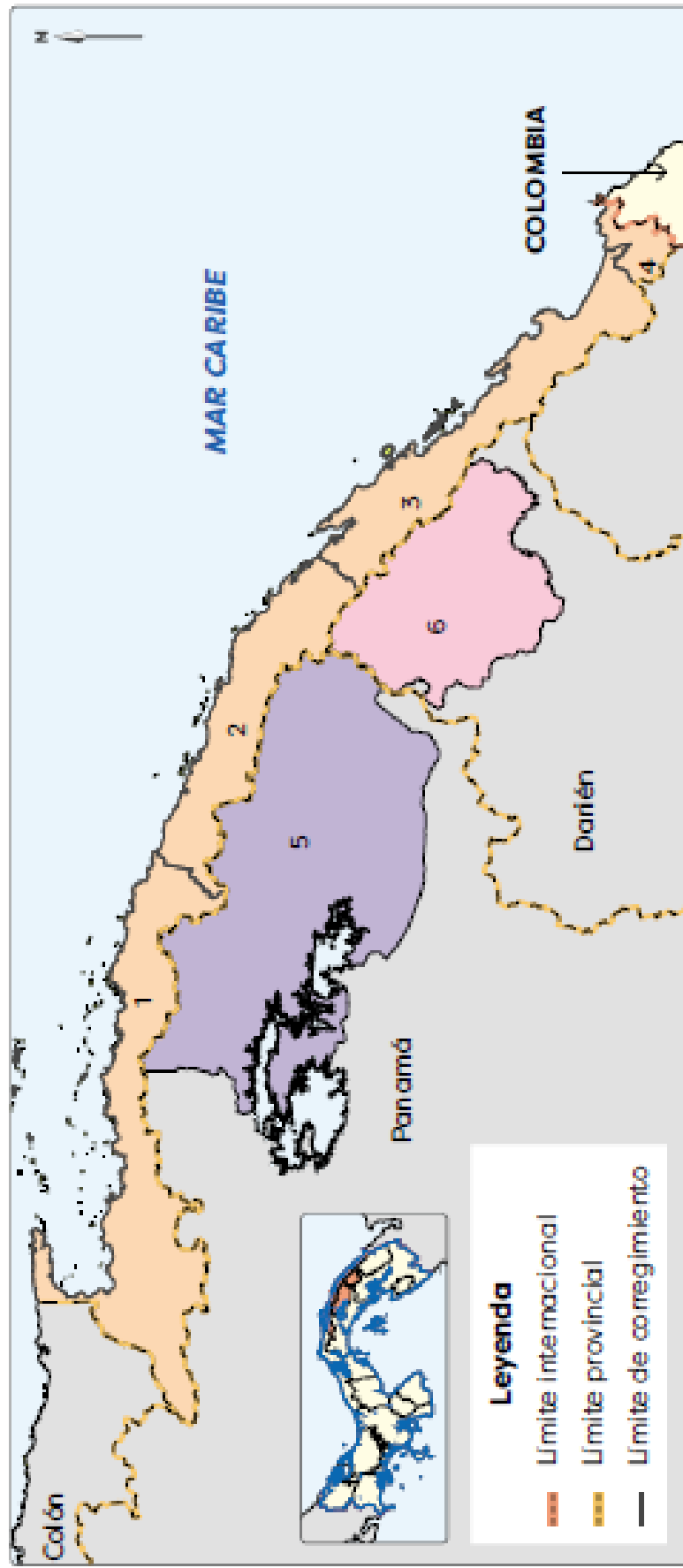
Comarca Emberá Wounaan



Distritos y corregimientos de la Comarca Emberá Wounaan

Distritos	Cémaco	Sambú
Corregimientos	1. Lajas Blancas	4. Río Sábalo
	2. Manuel Ortega	5. Jingurudó
	3. Cirilo Guaynora	

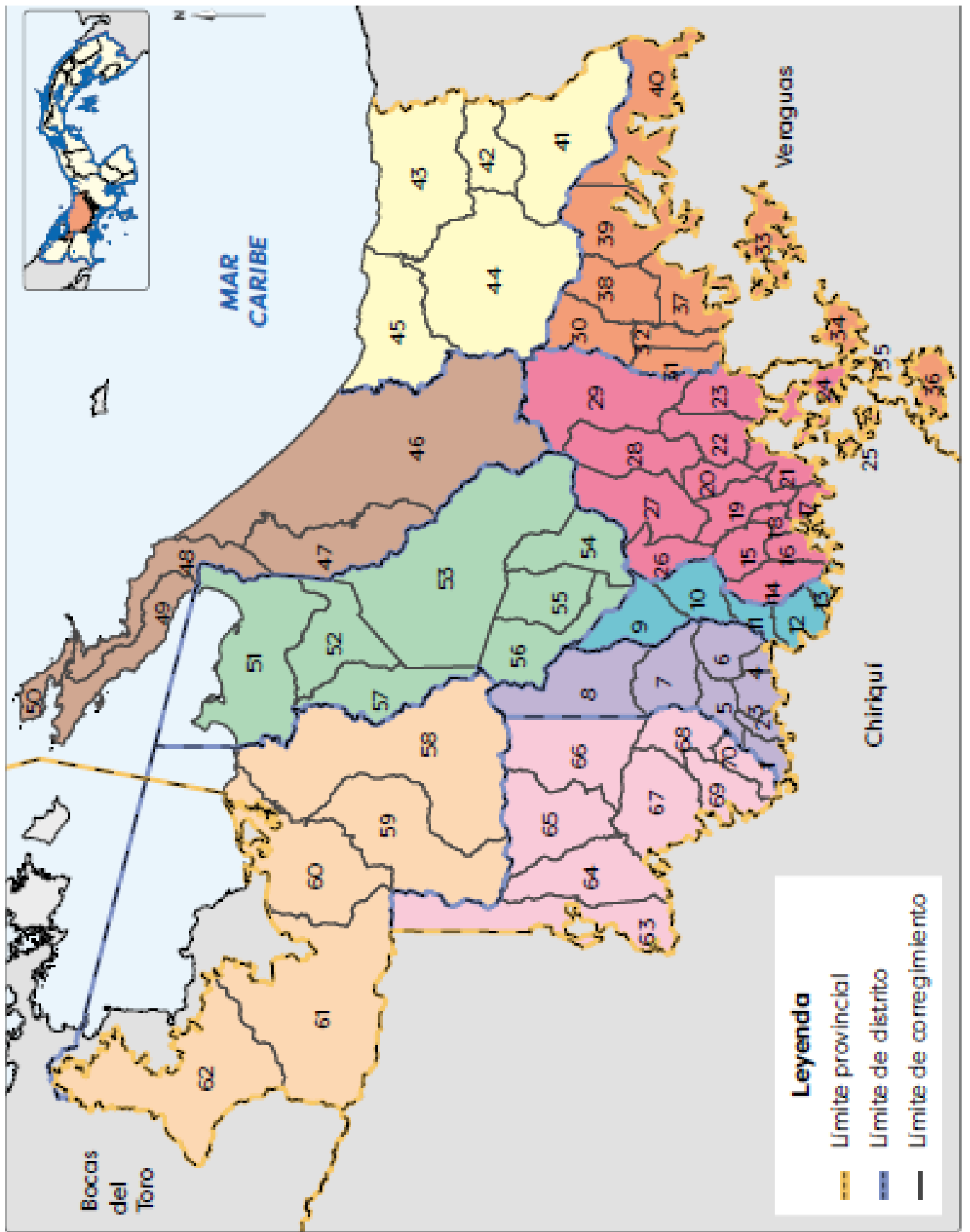
Comarcas Guna Yala, Guna de Wargandi, Guna de Madungandi



La Ley 188 del 4 de diciembre de 2020 creó la Comarca Naso Tjër Di. Su territorio será segregado de la provincia de Bocas del Toro. Si bien sus límites se describen en la ley, aún no existe un mapa oficial de la comarca, por lo que no se puede mostrar. La ley también indica que la comunidad Sleyec será su cabecera.

Corregimientos de las comarcas gunas

Corregimientos	5.	6.
1. Narganá	Comarca Guna de Madugandí, corregimiento del distrito Chepo, provincia de Panamá	Comarca Guna de Wargandí, corregimiento del distrito Pinogana, provincia de Darién
2. Alligandi		
3. Tubualá		
4. Puerto Obaldía		



Distritos y corregimientos de Comarca Ngäbe Buglé

Distritos	Mironó	Nole Dũima	Mũna
Corregimientos	1. Hato Corotú	9. Jädeberi	14. Cerro Puerco
	2. Quebrada de Loro	10. Hato Chamí	15. Maraca
	3. Salto Dupl	11. Susamá	16. Ūmani
	4. Hato Juli	12. Cerro Iglesias	17. Alto Caballero
	5. Hato Jobo	13. Lajero	18. Kikari
	6. Hato Pillón		19. Chichica
	7. Hato Culantro		20. Dikeri
	8. Cascabel		21. Cerro Caña
			22. Sitio Prado
			23. Mreeni
			24. Nibra
			25. Bakama
			26. Diko
			27. Peña Blanca
			28. Roka
			29. Krũa
Distritos	Ñurum	Santa Catalina	Kusapín
Corregimientos	30. Guayabito	41. Valle Bonito	46. Río Chiriquí
	31. El Piro n.º 2	42. Alto Billingüe	47. Cañaveral
	32. Buenos Aires	43. Santa Catalina o Calovébora	48. Tobobe
	33. El Bale	44. Loma Yuca	49. Bahía Azul
	34. Alto de Jesús	45. San Pedrito	50. Kusapín
	35. El Piro		
	36. Cerro Pelado		
	37. El Peñón		
	38. Agua de Salud		
	39. Gülbale		
	40. El Paredón		
Distritos	Kankintú	Jirondai	Besikó
Corregimientos	51. Bisira	58. Gwariblara	63. Emplanada de Chorcha
	52. Kankintú	59. Samboa	64. Saloy
	53. Gworoni	60. Man Creek	65. Boca de Balsa
	54. Mũnũni	61. Bũri	66. Niba
	55. Piedra Roja	62. Tu Gwal	67. Cerro Banco
	56. Tolote		68. Cerro de Patena
	57. Calante		69. Camarón Arriba
			70. Nãmnoni

